












Windstärke in Bft	Westwind kn-Fieder	Windgeschwindigkeit			Wellenhöhe in m	
		kn	m/s	km/h	Tiefwasser	Flachwasser
0	o	< 1	0 - 0,2	< 1	0	0
1	o	1 - 3	0,3 - 1,5	1 - 5	0 - 0,5	0,1
2		4 - 6	1,6 - 3,3	6 - 11	0,5 - 1,0	0,1 - 0,2
3		7 - 10	3,4 - 5,4	12 - 19	1,0 - 2,0	0,2 - 0,3
4		11 - 15	5,5 - 7,9	20 - 28	2,0 - 3,0	0,3 - 0,6
5		16 - 21	8,0 - 10,7	29 - 38	3,0 - 4,0	0,6 - 1,0
6		22 - 27	10,8 - 13,8	39 - 49	4,0 - 5,5	1,0 - 1,3
7		28 - 33	13,9 - 17,1	50 - 61	5,5 - 6,5	1,3 - 1,7
8		34 - 40	17,2 - 20,7	62 - 74	6,5 - 8,5	1,7 - 2,5
9		41 - 47	20,8 - 24,4	75 - 88	8,5 - 10	2,5 - 3,0
10		48 - 55	24,5 - 28,4	89 - 102	10 - 12	3,0 - 4,0
11		56 - 63	28,5 - 32,6	103 - 117	12 - 14	4,0 - 4,5
12		> 63	> 32,6	> 117	> 14	> 4,5



365 Tage im Jahr: [service@wetterwelt.de](mailto:service@wetterwelt.de)

**Perfekte Törnplanung mit  
der besten Wettersoftware**

**Gratis DEMO: [boating.wetterwelt.de](http://boating.wetterwelt.de) • WetterWelt GmbH**